



Fiab "Amici della Bici"
Massa Lombarda - Lugo – Ravenna
www.fiabravenna.com
amicidellabici.mlr@gmail.com

Promozione Del Territorio

**Progetto di Promozione a fini turistici
del territorio mediante ITINERARI CICLABILI ottenuto
attraverso la diffusione di informazioni di carattere ciclo
escursionistico e di materiale auto prodotto e facilmente
stampabile atto ad invogliare la venuta di ciclo-escursionisti
verso le zone monumentali – marittime del Ravennate. Gli
itinerari proposti "sfruttano" in quanto a pubblicazioni
(cartografia - , guide) l'esistente, limitandosi ad indicare dove /
come reperirli. Nell'indicare gli itinerari si è preferito ove
possibile strade secondarie e argini di fiumi.**



**Federazione Italiana
Amici della Bicicletta
ONLUS
www.fiab-onlus.it**



“Federazione Italiana Amici delle Bicicletta”



- Federazione Ambientalista [WWW.fiab-onlus.it](http://www.fiab-onlus.it) (Riunisce > 100 Associazioni)
- Promuovere l'uso della Bicicletta come mezzo di mobilità
 - a) cittadino
 - b) a fini escursionistici
- Riconosciuta da: Ministero dell'Ambiente, Ministero delle Infrastrutture

Scopo del progetto

- **Attrarre** la componente Cicloescursionistica insita in ogni richiesta turistica
- **Realizzare una “rete”** ciclabile atta allo spostamento (mobilità) della popolazione che insiste sul territorio.

Considerazioni

- **Cicloescursionismo** e non Ciclo Turismo
- **Territorio adatto**
 - Ambiente “intatto” e variegato
 - Reticolo stradale secondario capillare
 - Fiumi “Arginati”
 - Siti “culturali” e storici diffusi sul territorio
 - Buona offerta ricettiva e alimentare
- **Disponibilità di guide e mappe**

I Numeri in Gioco

- **1 milione** di passaggi nel 2005 sulla rete ciclabile trentina
(Fonte: Ser. Conservazione Natura e Valorizzazione Ambientale Provincia di Trento <http://www.ripristino.provincia.tn.it>)
- **> 80000** (ottantamila) passaggi sulla pista ciclabile Ravenna - Punta Marina Terme (in sei mesi)
- **2 milioni** i cittadini (tedeschi) interessati ad una vacanza di tipo Cicloescursionistico
(Fonte: ADCF Allgemeiner Deutscher Fahrrad Club http://www.adfc.de/2919_1 – Traduzione <http://www.ciclotri.it/notizia.asp?idN=723>).

Cosa è un “CONTENITORE”

E’ un foglio di carta (A4) con indicazioni su un itinerario:

- **Mappa del territorio** con indicato :
 - L’itinerario
 - Distanze in km tra i luoghi principali
 - Punti di ristoro
 - Fontanelle
 - Meccanici
- **Informazioni Turistiche :**
 - Elenco luoghi/città da visitare
 - Indirizzi punti di informazione turistici (siti internet)
 - Informazioni sulla ricettività alberghiera
 - Elenco pubblicazioni riguardanti l’itinerario (guide, mappe) e dove reperirle
 - Orario Treni
 - Ostelli

Tipologia degli Itinerari

A) Di “AGGANCIO”

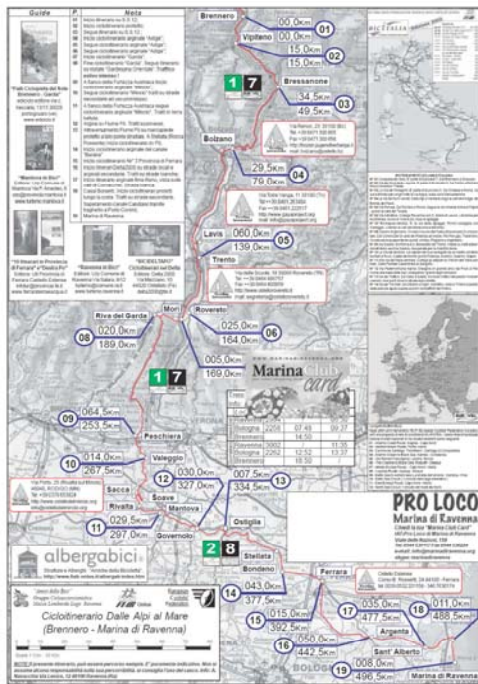
con reti limitrofe, provinciali, nazionali, extra nazionali.

Bicitalia – fiab <http://www.bicitalia.org>

Eurovelo <http://www.fiab-onlus.it/tecnica/reti5.htm>

B) LOCALI

“magliamento” itinerari già esistenti, arginali e su strade secondarie

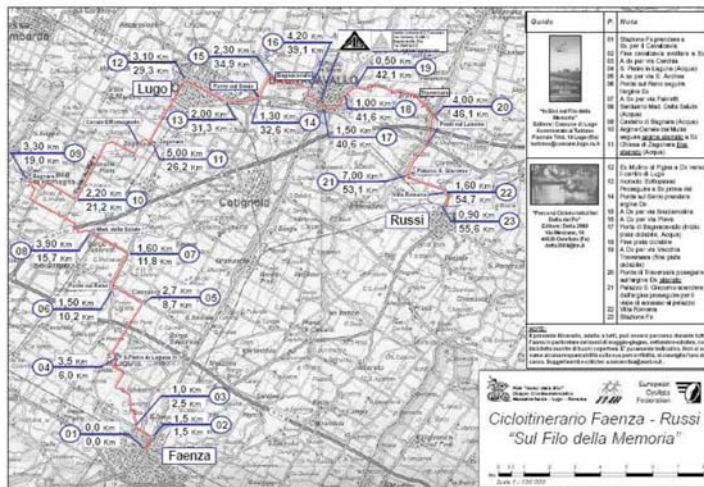


Itinerario DI AGGANCIO

1 Brennero, 00,00 km
2 Vipiteno, 15,00 km
3 Bressanone, 34,50 km
4 Bolzano, 29,50 km
5 Trento, 79,00 km
6 Rovereto, 025,00 km
7 Riva del Garda, 020,00 km
8 Peschiera, 014,00 km
9 Verona, 011,00 km
10 Mantova, 029,50 km
11 Ferrara, 041,00 km
12 Marina di Ravenna, 015,00 km
13 Ferrara, 032,50 km
14 Ferrara, 050,00 km
15 Ferrara, 044,50 km
16 Ferrara, 008,00 km
17 Ferrara, 015,00 km
18 Ferrara, 047,50 km
19 Ferrara, 008,00 km

PRO LOCO
 Ciclotinerario Dalle Alpi alle Spiagge
 (Brennero - Marina di Ravenna)

Dalle Alpi alle spiagge della Riviera Romagnola seguendo il corso della costa e il lido della sabbia dalle valli alpine al delta del Po, da sempre frequentata dai pellegrini di tutte le epoche.



Itinerario LOCALE

Ciclotinerario Faenza - Russi
 "Sul Filo della Memoria"

L'itinerario si snoda su strade secondarie e poco trafficate. Il filo stradale è buono fino a pochi metri di strada bianca negli angoli dei buoi. Costituisce una sorta di viaggio nel tempo, un viaggio di circa duecento anni dalla civiltà contadina all'era tecnologica, un suggestivo percorso sul filo della memoria. Percorrere questi luoghi in bicicletta, finirsi l'incarnazione, lo stupore del segno e delle tracce che gli esseri umani hanno lasciato nel territorio: chiese, vecchi mulini, rocche monache.

PRO LOCO
 Ciclotinerario Faenza - Russi
 "Sul Filo della Memoria"

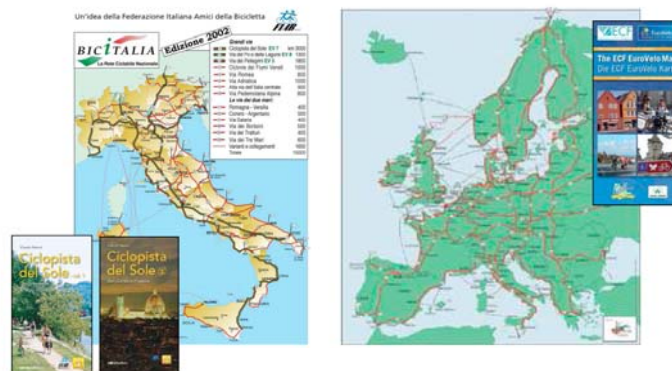
Stazione	km	km	km	km	km
1	0,00	0,00	0,00	0,00	0,00
2	1,50	1,50	1,50	1,50	1,50
3	2,50	1,00	1,00	1,00	1,00
4	3,50	1,00	1,00	1,00	1,00
5	4,50	1,00	1,00	1,00	1,00
6	5,50	1,00	1,00	1,00	1,00
7	6,50	1,00	1,00	1,00	1,00
8	7,50	1,00	1,00	1,00	1,00
9	8,50	1,00	1,00	1,00	1,00
10	9,50	1,00	1,00	1,00	1,00
11	10,50	1,00	1,00	1,00	1,00
12	11,50	1,00	1,00	1,00	1,00
13	12,50	1,00	1,00	1,00	1,00
14	13,50	1,00	1,00	1,00	1,00
15	14,50	1,00	1,00	1,00	1,00
16	15,50	1,00	1,00	1,00	1,00
17	16,50	1,00	1,00	1,00	1,00
18	17,50	1,00	1,00	1,00	1,00
19	18,50	1,00	1,00	1,00	1,00
20	19,50	1,00	1,00	1,00	1,00
21	20,50	1,00	1,00	1,00	1,00
22	21,50	1,00	1,00	1,00	1,00
23	22,50	1,00	1,00	1,00	1,00

Fiab "Amici della Bici"
 Massa Lombarda – Lugo - Ravenna
 c/o Città@ttiva Via G. Carducci, 14
 www.fiab-onlus.it
 amicedellabici.ml@gmail.com

Materiale di RIFERIMENTO



RIFERIMENTI Nazionali / Internazionali



Diffusione dei Contenitori

A) Internet (www.marinadiravenna.org)



B) Pieghevoli



Fiab "Amici della Bici"
Massa Lombarda – Lugo - Ravenna
c/o Città@ttiva Via G. Carducci, 14
www.fiab-onlus.it
amicidellabici.mlr@gmail.com