


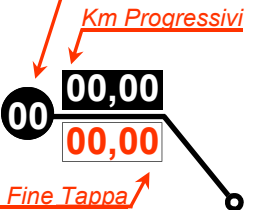


















Bicistaffetta 2019 "Anteprima" Tratto Ravenna - Stia

L'itinerario va da Nord (Ravenna) a Sud (Stia). In alcuni punti viene indicato un itinerario alternativo. Tali itinerari alternativi sono riportati sulle mappe in colore giallo, mentre l'itinerario "principale", è riportato in colore rosso. Le tavole cartografiche sono state disegnate in formato compatibile con la tasca portacarte del borsino anteriore a manubrio della bici. Il percorso consigliato al ciclista si sviluppa solo in parte su vie a traffico riservato alle biciclette. L'autore ha posto la massima attenzione nell'individuazione delle strade che si presumono sicure e legittimamente percorribili. La percorribilità delle strade secondarie / argini / strade campestri sterrate non è apparentemente scontata. Anche se ampiamente tollerata. Tuttavia si raccomanda un comportamento particolarmente prudente e si raccomanda di evitare di percorrerli in periodi di pioggia, limitandosi a percorrere l'itinerario "principale" (rosso).

Legenda

	Pista / strada ciclabile		Itinerario Principale		PERICOLO	 <p>Punto Progressivo Km Progressivi Km a Fine Tappa</p>
	Strada a Basso Traffico		Variante di Itinerario		Passaggio a Livello	
	Strada ad Alto Traffico		Cambio tipologia Itinerario		Fontanella	
	Itinerario su Cavedagna		Stazione Ferroviaria		Pendenza 4 / 7 %	
	Itinerario su Sterrato		Susa		Pendenza 7 / 12 %	 Sosta pranzo
	Itinerario su Ghiaia		Via / Località			 Conferenza

