



www.bicy.it

INTERBIKE

Rete ciclistica intermodale transfrontaliera

Programma Italia-Slovenia 2007-2013

Il percorso Adriabike

potenzialità

del ciclo-escursionismo

Andrea Navacchia e Alberto Vignuzzi
Fiab "Amici della Bici"



PROGETTO INTERBIKE
PROGRAMMA TRASFRONTALIERO ITALIA-SLOVENIA
2007-2013





“Federazione Italiana Amici delle Bicicletta”



- Federazione Ambientalista WWW.fiab-onlus.it (Riunisce > 100 Associazioni)
- Promuovere la Bicicletta come mezzo per la mobilità cittadina ed escursionistica
- Riconosciuta da: Ministero dell’Ambiente, Ministero delle Infrastrutture



PROGETTO INTERBIKE
PROGRAMMA TRASFRONTALIERO ITALIA-SLOVENIA
2007-2013





EuroVelo

North - South Routes:

- ① Atlantic Coast Route: North Cape - Sagres 8,186 km
- ③ Pi gr ms Route: Trondheim - Sant ago de Compostela 5,122 km
- ⑤ Via Romea Francigena: London - Rome and Brindisi 3,900 km
- ⑦ Middle Europe Route: North Cape - Malta 6,000 km
- ⑨ Baltic Sea to Adriatic Sea (*Amber Route*): Gdansk - Pula 1,930 km
- ⑪ East Europe Route: North Cape - Athens 5,964 km

West - East Routes:

- ② Capitals Route: Galway - Moscow 5,500 km
- ④ Roscoff - Kiev 4,000 km
- ⑥ Atlantic Ocean to Black Sea (*Rivers Route*): Nantes - Constanta 3,653 km
- ⑧ Mediterranean Route: Cád z - Athens 5,388 km

Circuits:

- ⑩ Baltic Sea Cycle Route (*Hansa circuit*) 7,930 km
- ⑫ North Sea Cyc e Route 5,932 km

Total network: 63,505 km





Estensione Reti Nazionali Ciclabili Europee

PAESE	SUP. KMQ	ABITANTI (MILIONI)	RETE STRADALE KM	RETE CICLABILE NAZIONALE KM	% CICLAB / STRADE
Austria	84 000	8	110 000	4 000	4%
Danimarca	43 000	6	71 000	4 200	6%
Germania	357 000	80	650 000	40 000	6%
Inghilterra	244 000	58	350 000	17 000	5%
Olanda	34 000	15	115 000	6 000	5%
Svizzera	41 000	7	71 000	3 300	5%
Italia	324 000	57	310 000	(16 500)*	6%

* Proposta BICITALIA FIAB 2007
(fonti: Atlante De Agostini e archivi EuroVelo)



PROGETTO INTERBIKE
PROGRAMMA TRASFRONTALIERO ITALIA-SLOVENIA
2007-2013





Rete Ciclabile Tedesca

**Peso economico delle ciclo vacanze nel 2009 in Germania (22 mio pernottamenti)
Fatturato totale: €1,421 mrd.**

Ciclopista del Danubio (2010) : €71,8 mio

**Impegno del governo tedesco nel 2010
Stanziamiento fondi : €110 mio**

Rete nazionale di 12 piste ciclabili (già esistenti), con una segnaletica identica ovunque e con ottima infrastruttura. 12.000 km.)





Sito Austriaco Info Rete Ciclabile



PROGETTO INTERBIKE
 PROGRAMMA TRASFRONTALIERO ITALIA-SLOVENIA
 2007-2013







BICITALIA
La Rete Ciclabile Nazionale



Home
La rete Bicitalia
Pubblicazioni
Chi siamo
Cerca

Albergabici
Ciclovie in Italia
Bicistaffetta
Bicitalia Day
Area riservata

Ciclovie Bicitalia

- BI 1 Ciclopista del Sole EV7**
Brennero - Santa Teresa di Gallura km 3000
- BI 2 Ciclovía del Po e delle Lagune EV8**
Ventimiglia - Trieste km 1300
- BI 2 Ciclovía Destra Po EV8**
Sorgente del Po - Foce Po km 750
- BI 3 Ciclovía dei Pellegrini EV5**
Chiasso - Brindisi km 2300
Monconio
Susa - Luni km 450
- BI 4 Ciclovie dei Fiumi Veneti**
Alpi - Laguna Veneta km 1000
- BI 5 Ciclovía Romea**
Tarvisio - Roma km 800
- BI 6 Ciclovía Adriatica**
Ravenna - Santa Maria di Leuca km 1000
- BI 7 Ciclovía Romagna-Versilia**
Rimini - Viareggio km 400
- BI 8 Ciclovía Conero-Argentario**
Ancona - Porto S. Stefano km 500
- BI 9 Ciclovía Salaria**
Roma - San Benedetto del Tronto km 400
- BI 10 Ciclovía dei Borboni**
Bari - Napoli km 340
- BI 11 Ciclovía degli Appennini**
Colle di Cadibona - Reggio Calabria km 1750
Acquedotto Pugliese
Sorgenti di Caposele - Santa Maria di Leuca km 300
Gargano
Molise - Vieste km 180
- BI 12 Ciclovía Pedemontana Alpina**
Val Rosandra (Trieste) - Colle di Cadibona (Savona) km 1100



Grandi vie	
Ciclopista del Sole EV 7	km 3000
Ciclovía del Po e delle Lagune EV 8	1300
Ciclovía dei Pellegrini EV 5	2300
Ciclovie dei Fiumi Veneti	1000
Ciclovía Romea	800
Ciclovía Adriatica	1000
Ciclovía degli Appennini	1750
Ciclovía Pedemontana Alpina	1100
Ciclovía Svizzera Mare	500
Ciclovía Tinnica	500
Ciclovía dell'Adige	350
Le vie dei due mari:	
Ciclovía Romagna - Versilia	300
Ciclovía Conero - Argentario	500
Ciclovía Salaria	400
Ciclovía dei Borboni	500
Ciclovía dei Tratturi	400
Ciclovía dei Tre Mari	600
Varianti e collegamenti	1800
Totale	17000

Un'idea della Federazione Italiana Amici della Bicicletta

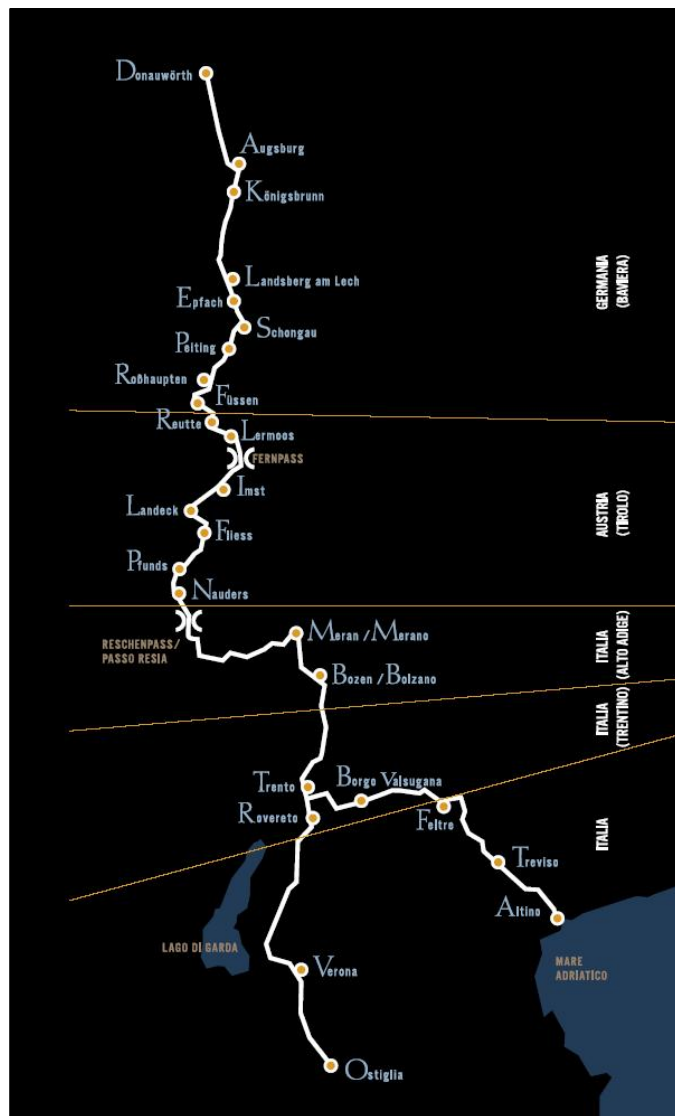


www.bicitalia.org



PROGETTO INTERBIKE
PROGRAMMA TRASFRONTALIERO ITALIA-SLOVENIA
 2007-2013





Via Claudia Augusta

Itinerario Ciclabile di Penetrazione
Germania – Austria - Italia

Lunghezza 500 Km

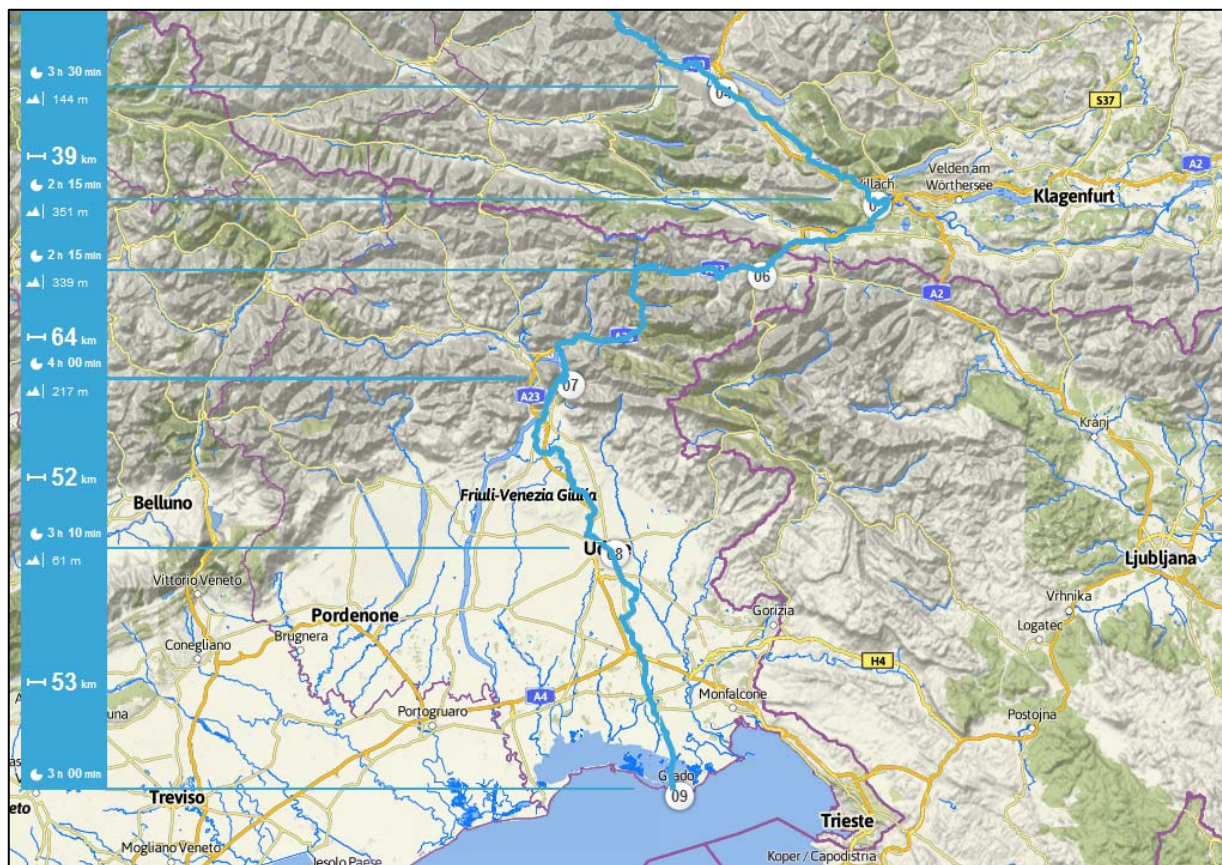
Città di Partenza: **Danauwort** (Germania)
Città di Arrivo: **Altino** (Italia)

Sito: www.viaclaudiaaugusta2014.it





Ciclopista Alpe Adria



**Itinerario Ciclabile di
Penetrazione
Austria - Italia**

Lunghezza 409 Km

**Partenza:
Salisburgo (Austria)**

Arrivo: Grado (Italia)

Sito: www.alpe-adria-radweg.com/it

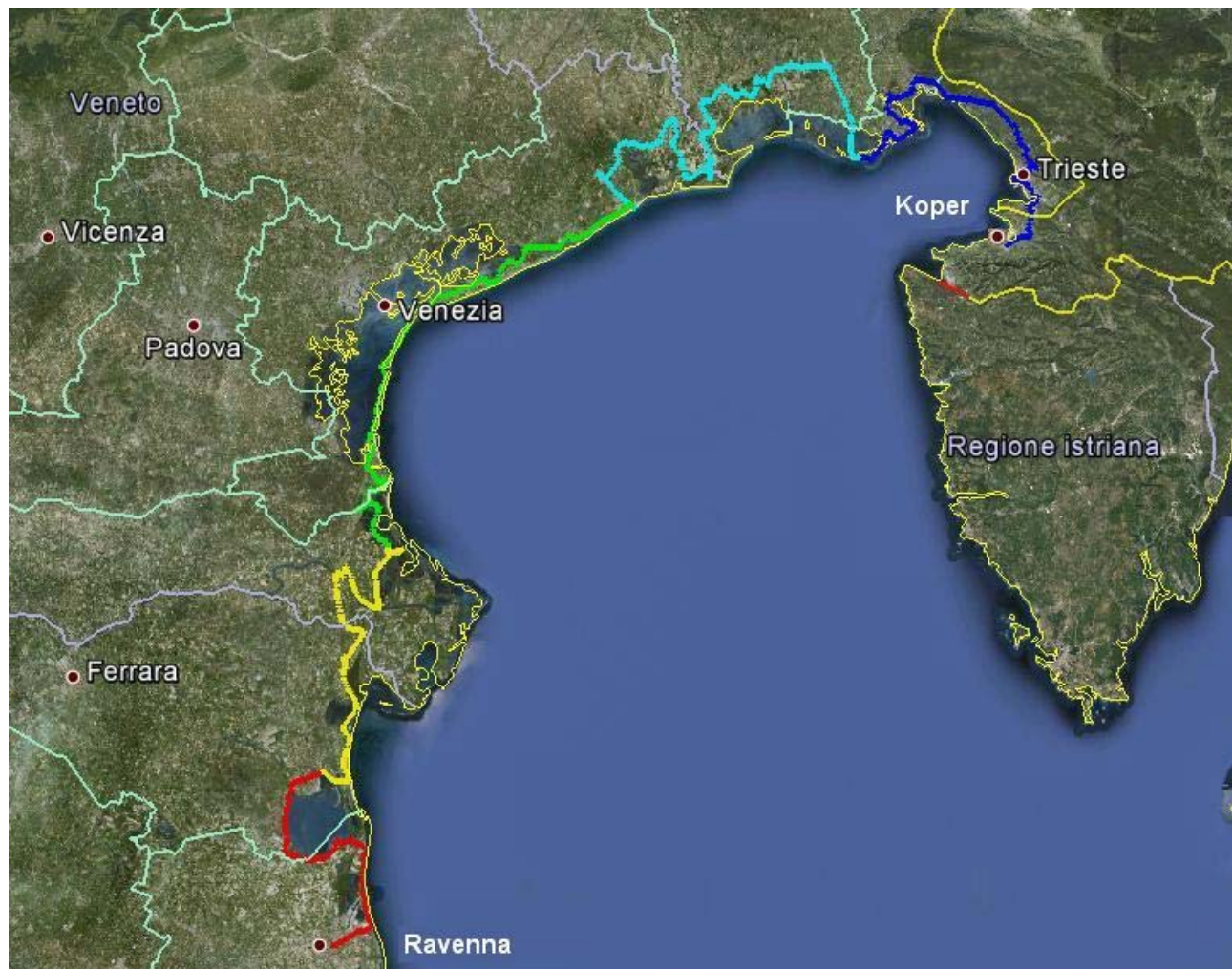


**PROGETTO INTERBIKE
PROGRAMMA TRASFRONTALIERO ITALIA-SLOVENIA
2007-2013**





Itinerario di Studio Ravenna - Koper

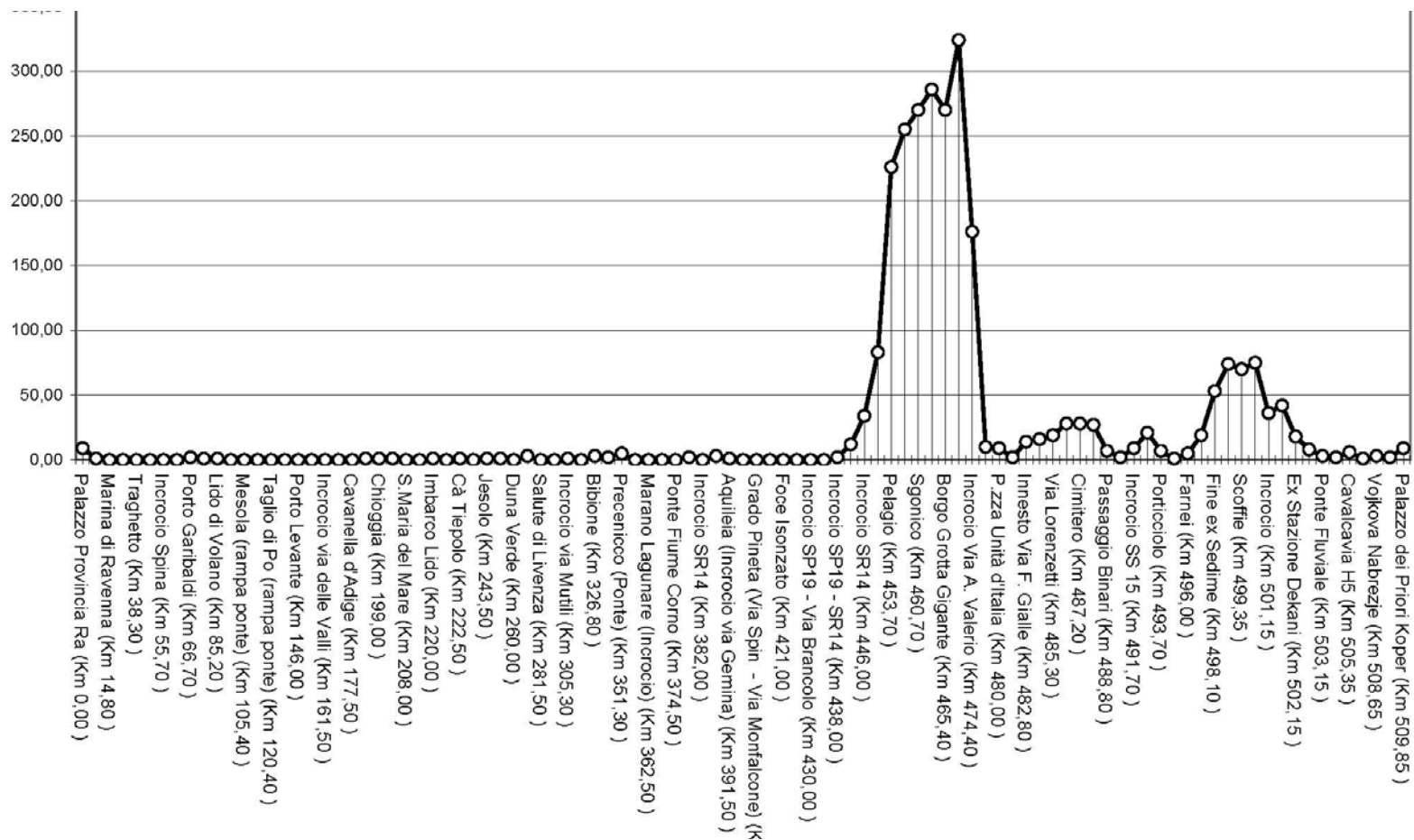


PROGETTO INTERBIKE
PROGRAMMA TRASFRONTALIERO ITALIA-SLOVENIA
2007-2013





Itinerario Ravenna – Koper 510 Km





Principali Zone Turistiche Attraversate

- **Ravenna**
- **Parco del Delta Emiliano – Veneto**
 - *Pinete Ravennati*
 - *Valli di Comacchio*
 - *Lidi Ferraresi*
 - *Boscone della Mesola*
- **Mesola (castello)**
- **Chioggia**
- **Laguna di Venezia**
- **Litorale Cavallino – Bibione – Grado**
- **Aquileia**
- **Foci dell'Isonzo**
- **Carso Triestino**
- **Trieste**





Caratteristiche dell'itinerario (stime)

- Itinerario Adatto a Biciclette con Borse (**No bici da corsa**)
- Livello di Allenamento Ciclistico Fruttori **Medio Basso**
- 90% Asfalto 10% Sterrato (adatto a City Bike)
- 65% Strade a basso traffico 30% Itinerari protetti 5% Strade trafficate





Principali difficoltà incontrate nell'Itinerario

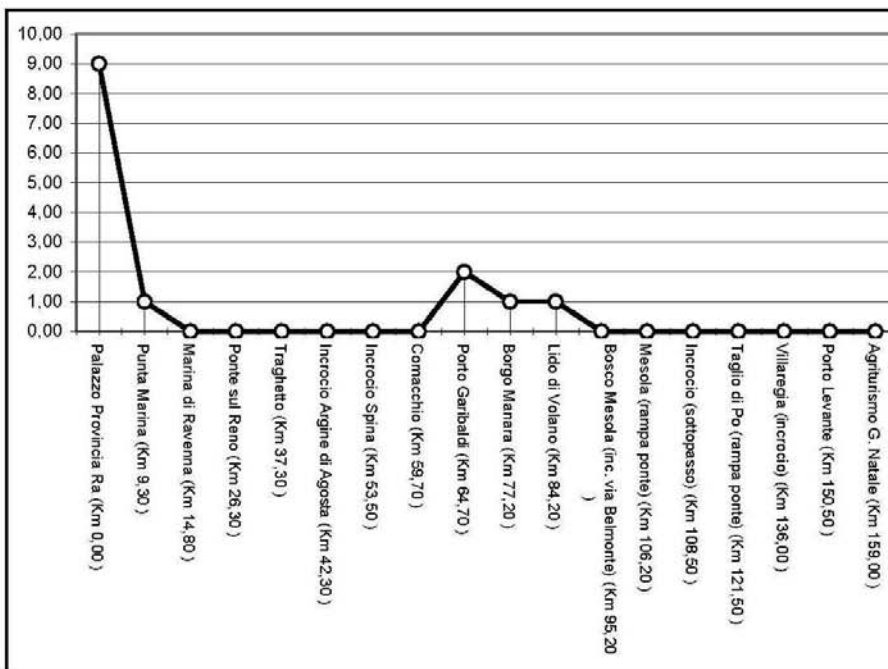
- Ponte sul Reno (Ravenna)
- Tratto Lidi Ferraresi
- Pernottamenti nel Delta
- Traghetto a Porto Levante
- Ponti sul Po, sull'Adige e sul Brenta
- Traghetti nella Laguna Veneta (costo e stivaggio Bici)
- Tangenziale di Cervignano
- Magliamento itinerari tra Cavallino e Cervignano
- Segnalazioni itinerario discordanti
- Litoranea tra Monfalcone e Trieste
- Attraversamento di Trieste
- Collegamento tra ciclabile Slovena "Parenzana" e l'Italia





1^a Tappa Ravenna – Porto Levante Km 159

Nr.	Località	Q.	Parz.	Prog.	P.
x 0	Palazzo Provincia Ra	9	0,00	0,00	0,00
x 1	Punta Marina	1	9,30	9,30	-0,09
x 2	Marina di Ravenna	0	5,50	14,80	-0,02
x 3	Ponte sul Reno	0	11,50	26,30	0,00
x 4	Traghetto	0	11,00	37,30	0,00
x 5	Incrocio Argine di Agosta	0	5,00	42,30	0,00
x 6	Incrocio Spina	0	11,20	53,50	0,00
x 7	Comacchio	0	6,20	59,70	0,00
x 8	Porto Garibaldi	2	5,00	64,70	0,04
x 9	Borgo Manara	1	12,50	77,20	-0,01
x 10	Lido di Volano	1	7,00	84,20	0,00
x 11	Bosco Mesola (inc. via Belmonte)	0	11,00	95,20	-0,01
x 12	Mesola (rampa ponte)	0	11,00	106,20	0,00
x 13	Incrocio (sottopasso)	0	2,30	108,50	0,00
x 14	Taglio di Po (rampa ponte)	0	13,00	121,50	0,00
x 15	Villaregia (incrocio)	0	14,50	136,00	0,00
x 16	Porto Levante	0	14,50	150,50	0,00
x 17	Agriturismo G. Natale	0	8,50	159,00	0,00





Km 000 Ravenna – Il Gruppo alla Partenza



PROGETTO INTERBIKE
PROGRAMMA TRASFRONTALIERO ITALIA-SLOVENIA
2007-2013





Km 007 Ravenna – Ciclabile per Punta Marina Terme



PROGETTO INTERBIKE
PROGRAMMA TRASFRONTALIERO ITALIA-SLOVENIA
2007-2013





Km 015 Porto Corsini – Stradello Pinetale per Marina Romea



PROGETTO INTERBIKE
PROGRAMMA TRASFRONTALIERO ITALIA-SLOVENIA
2007-2013





Km 021 Casal Borsetti – Ponte Ciclopedonale sul Canale in Dx Reno



PROGETTO INTERBIKE
PROGRAMMA TRASFRONTALIERO ITALIA-SLOVENIA
2007-2013





Km 027 SS Romea – Ponte sul Fiume Reno



PROGETTO INTERBIKE
PROGRAMMA TRASFRONTALIERO ITALIA-SLOVENIA
2007-2013



EUROPEAN UNION
EUROPEAN REGIONAL
DEVELOPMENT FUND



Km 030 Argine Dx Fiume Reno – Fenicotteri nella Valli di Comacchio



PROGETTO INTERBIKE
PROGRAMMA TRASFRONTALIERO ITALIA-SLOVENIA
2007-2013





Km 030 Argine Dx Fiume Reno – Valli di Comacchio



PROGETTO INTERBIKE
PROGRAMMA TRASFRONTALIERO ITALIA-SLOVENIA
2007-2013





Km 038 Argine Dx Fiume Reno – Traghetto per Sant'Alberto



PROGETTO INTERBIKE
PROGRAMMA TRASFRONTALIERO ITALIA-SLOVENIA
2007-2013



EUROPEAN UNION
EUROPEAN REGIONAL
DEVELOPMENT FUND



www.bicy.it



Km 046 Argine di Agosta – Confine Est delle Valli di Comacchio



PROGETTO INTERBIKE
PROGRAMMA TRASFRONTALIERO ITALIA-SLOVENIA
2007-2013





Km 060 Comacchio – Tre Ponti



PROGETTO INTERBIKE
PROGRAMMA TRASFRONTALIERO ITALIA-SLOVENIA
2007-2013





Km 062 Comacchio – Ciclabile per Porto Garibaldi



PROGETTO INTERBIKE
PROGRAMMA TRASFRONTALIERO ITALIA-SLOVENIA
2007-2013





Km 067 Porto Garibaldi – Viale dei Mille (Litoranea)



PROGETTO INTERBIKE
PROGRAMMA TRASFRONTALIERO ITALIA-SLOVENIA
2007-2013





Km 073 Lido delle Nazioni – Punto di Sbarco di Garibaldi e Anita 1849



PROGETTO INTERBIKE
PROGRAMMA TRASFRONTALIERO ITALIA-SLOVENIA
2007-2013





Km 075 Lido delle Nazioni – Lungo Lago



PROGETTO INTERBIKE
PROGRAMMA TRASFRONTALIERO ITALIA-SLOVENIA
2007-2013





www.bicy.it



Km 080 SP 99 – Tra lido delle Nazioni e Lido di Volano



PROGETTO INTERBIKE
PROGRAMMA TRASFRONTALIERO ITALIA-SLOVENIA
2007-2013





www.bicy.it



Km 090 Taglio della Falce – Tra lido di Volano e Bosco Mesola



PROGETTO INTERBIKE
PROGRAMMA TRASFRONTALIERO ITALIA-SLOVENIA
2007-2013





Km 096 Bosco Mesola – Via Belmonte verso il Po di Goro



PROGETTO INTERBIKE
PROGRAMMA TRASFRONTALIERO ITALIA-SLOVENIA
2007-2013



EUROPEAN UNION
EUROPEAN REGIONAL
DEVELOPMENT FUND



Km 101 Alberazzo – Chiusa di Torre Abate



PROGETTO INTERBIKE
PROGRAMMA TRASFRONTALIERO ITALIA-SLOVENIA
2007-2013





Km 103 Mesola – Via Biverare verso il Castello di Mesola



PROGETTO INTERBIKE
PROGRAMMA TRASFRONTALIERO ITALIA-SLOVENIA
2007-2013





Km 106 Mesola – Sottopasso SS Romea



PROGETTO INTERBIKE
PROGRAMMA TRASFRONTALIERO ITALIA-SLOVENIA
2007-2013





Km 106 Mesola – Argine Dx Po di Goro Castello di Mesola



PROGETTO INTERBIKE
PROGRAMMA TRASFRONTALIERO ITALIA-SLOVENIA
2007-2013





Km 107 Mesola – SS Romea Ponte sul Po di Goro



PROGETTO INTERBIKE
PROGRAMMA TRASFRONTALIERO ITALIA-SLOVENIA
2007-2013





Km 108 Rivà – Sottopasso SS Romea oltre il Po di Goro



PROGETTO INTERBIKE
PROGRAMMA TRASFRONTALIERO ITALIA-SLOVENIA
2007-2013





Km 109 Rivà – Vecchia SS Romea oltre il Ponte sul Po di Goro



PROGETTO INTERBIKE
PROGRAMMA TRASFRONTALIERO ITALIA-SLOVENIA
2007-2013





Km 122 Contarina – SS Romea Ponte sul Po



PROGETTO INTERBIKE
PROGRAMMA TRASFRONTALIERO ITALIA-SLOVENIA
2007-2013





Km 124 Contarina – Sottopasso SS Romea Argine Sx Po



PROGETTO INTERBIKE
PROGRAMMA TRASFRONTALIERO ITALIA-SLOVENIA
2007-2013





Km 130 Contarina – Argine Sx Po di Venezia



PROGETTO INTERBIKE
PROGRAMMA TRASFRONTALIERO ITALIA-SLOVENIA
2007-2013



EUROPEAN UNION
EUROPEAN REGIONAL
DEVELOPMENT FUND



Km 133 Villaregia – Argine Sx Po



PROGETTO INTERBIKE
PROGRAMMA TRASFRONTALIERO ITALIA-SLOVENIA
2007-2013





Km 136 Villaregia – SP37 incrocio Verso Porto Levante



PROGETTO INTERBIKE
PROGRAMMA TRASFRONTALIERO ITALIA-SLOVENIA
2007-2013





Km 147 Porto Levante – Argine Dx Canale Sadocca



PROGETTO INTERBIKE
PROGRAMMA TRASFRONTALIERO ITALIA-SLOVENIA
2007-2013






Km 150 Porto Levante – Traghetto sul Po di Levante



PROGETTO INTERBIKE
PROGRAMMA TRASFRONTALIERO ITALIA-SLOVENIA
2007-2013





Km 150 Porto Levante – Traghetto sul Po di Levante



PROGETTO INTERBIKE
PROGRAMMA TRASFRONTALIERO ITALIA-SLOVENIA
2007-2013



EUROPEAN UNION
EUROPEAN REGIONAL
DEVELOPMENT FUND



Km 151 Porto Levante – Argine Sx Po di Levante



PROGETTO INTERBIKE
PROGRAMMA TRASFRONTALIERO ITALIA-SLOVENIA
2007-2013



EUROPEAN UNION
EUROPEAN REGIONAL
DEVELOPMENT FUND



Km 159 Porto Levante – Agriturismo San Gaetano



PROGETTO INTERBIKE
PROGRAMMA TRASFRONTALIERO ITALIA-SLOVENIA
2007-2013



EUROPEAN UNION
EUROPEAN REGIONAL
DEVELOPMENT FUND



Km 159 Porto Levante – Agriturismo San Gaetano



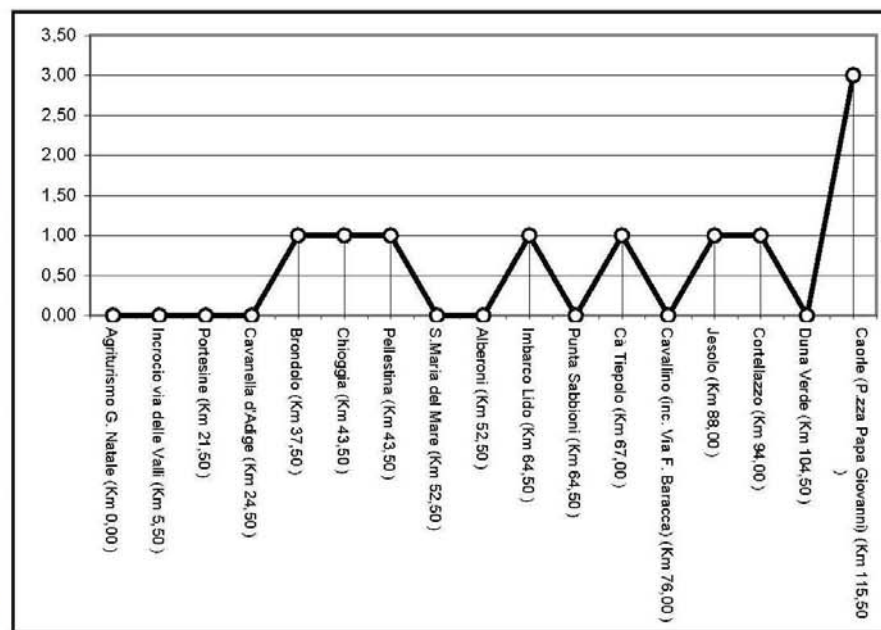
PROGETTO INTERBIKE
PROGRAMMA TRASFRONTALIERO ITALIA-SLOVENIA
2007-2013





2^a Tappa Porto Levante - Caorle Km 115

Nr.	Località	Q.	Parz.	Prog.	P.
x 17	Agriturismo G. Natale	0	0,00	0,00	0,00
x 18	Incrocio via delle Valli	0	5,50	5,50	0,00
x 19	Portesine	0	16,00	21,50	0,00
x 20	Cavanella d'Adige	0	3,00	24,50	0,00
x 21	Brondolo	1	13,00	37,50	0,01
x 22	Chioggia	1	6,00	43,50	0,00
x 23	Pellestina	1	#####	43,50	0,00
x 24	S. Maria del Mare	0	9,00	52,50	-0,01
x 25	Alberoni	0	#####	52,50	0,00
x 26	Imbarco Lido	1	12,00	64,50	0,01
x 27	Punta Sabbioni	0	#####	64,50	#####
x 28	Cà Tiepolo	1	2,50	67,00	0,04
x 29	Cavallino (inc. Via F. Baracca)	0	9,00	76,00	-0,01
x 30	Jesolo	1	12,00	88,00	0,01
x 31	Cortellazzo	1	6,00	94,00	0,00
x 32	Duna Verde	0	10,50	104,50	-0,01
x 33	Caorle (P.zza Papa Giovanni)	3	11,00	115,50	0,03





Km 000 Porto Levante – Agriturismo San Gaetano



PROGETTO INTERBIKE
PROGRAMMA TRASFRONTALIERO ITALIA-SLOVENIA
2007-2013



EUROPEAN UNION
EUROPEAN REGIONAL
DEVELOPMENT FUND



Km 006 Delta del Po tra il Po di Levante e L'Adige



PROGETTO INTERBIKE
PROGRAMMA TRASFRONTALIERO ITALIA-SLOVENIA
2007-2013





www.bicy.it



PROGETTO INTERBIKE
PROGRAMMA TRASFRONTALIERO ITALIA-SLOVENIA
2007-2013





Km 009 Delta del Po tra il Po di Levante e L'Adige Via delle Valli



PROGETTO INTERBIKE
PROGRAMMA TRASFRONTALIERO ITALIA-SLOVENIA
2007-2013



EUROPEAN UNION
EUROPEAN REGIONAL
DEVELOPMENT FUND



Km 011 Delta del Po tra il Po di Levante e L'Adige Via delle Valli



PROGETTO INTERBIKE
PROGRAMMA TRASFRONTALIERO ITALIA-SLOVENIA
2007-2013



EUROPEAN UNION
EUROPEAN REGIONAL
DEVELOPMENT FUND



Km 022 Argine Dx Fiume Adige



PROGETTO INTERBIKE
PROGRAMMA TRASFRONTALIERO ITALIA-SLOVENIA
2007-2013





Km 025 SS Romea - Ponte sul Fiume Adige



PROGETTO INTERBIKE
PROGRAMMA TRASFRONTALIERO ITALIA-SLOVENIA
2007-2013



EUROPEAN UNION
EUROPEAN REGIONAL
DEVELOPMENT FUND



Km 027 Argine Sx Fiume Adige



PROGETTO INTERBIKE
PROGRAMMA TRASFRONTALIERO ITALIA-SLOVENIA
2007-2013





Km 036 Brondolo - Argine Dx Fiume Brenta



PROGETTO INTERBIKE
PROGRAMMA TRASFRONTALIERO ITALIA-SLOVENIA
2007-2013





Km 039 Chioggia - Ciclabile Periferia Centro



PROGETTO INTERBIKE
PROGRAMMA TRASFRONTALIERO ITALIA-SLOVENIA
2007-2013





Km 044 Chioggia - Imbarco Traghetto per Pellestrina



PROGETTO INTERBIKE
PROGRAMMA TRASFRONTALIERO ITALIA-SLOVENIA
2007-2013





PROGETTO INTERBIKE
PROGRAMMA TRASFRONTALIERO ITALIA-SLOVENIA
2007-2013





Chioggia dal Traghetto per Pellestrina



PROGETTO INTERBIKE
PROGRAMMA TRASFRONTALIERO ITALIA-SLOVENIA
2007-2013



EUROPEAN UNION
EUROPEAN REGIONAL
DEVELOPMENT FUND



Pellestrina vista dal Traghetto



PROGETTO INTERBIKE
PROGRAMMA TRASFRONTALIERO ITALIA-SLOVENIA
2007-2013



EUROPEAN UNION
EUROPEAN REGIONAL
DEVELOPMENT FUND



PROGETTO INTERBIKE
PROGRAMMA TRASFRONTALIERO ITALIA-SLOVENIA
2007-2013





Km 046 Pellestrina - Lungo Laguna di Venezia



PROGETTO INTERBIKE
PROGRAMMA TRASFRONTALIERO ITALIA-SLOVENIA
2007-2013



EUROPEAN UNION
EUROPEAN REGIONAL
DEVELOPMENT FUND



Km 048 Pellestrina



PROGETTO INTERBIKE
PROGRAMMA TRASFRONTALIERO ITALIA-SLOVENIA
2007-2013



EUROPEAN UNION
EUROPEAN REGIONAL
DEVELOPMENT FUND



Km 048 Pellestrina



PROGETTO INTERBIKE
PROGRAMMA TRASFRONTALIERO ITALIA-SLOVENIA
2007-2013





Km 053 Pellestrina – Pontone per Lido di Venezia



PROGETTO INTERBIKE
PROGRAMMA TRASFRONTALIERO ITALIA-SLOVENIA
2007-2013





Km 057 Lido di Venezia – Località Malamocco



PROGETTO INTERBIKE
PROGRAMMA TRASFRONTALIERO ITALIA-SLOVENIA
2007-2013



EUROPEAN UNION
EUROPEAN REGIONAL
DEVELOPMENT FUND



Km 060 Lido di Venezia – Lungomare Località Malamocco



PROGETTO INTERBIKE
PROGRAMMA TRASFRONTALIERO ITALIA-SLOVENIA
2007-2013



EUROPEAN UNION
EUROPEAN REGIONAL
DEVELOPMENT FUND



Km 057 Lido di Venezia – Imbarco Traghetto per Punta Sabbioni



PROGETTO INTERBIKE
PROGRAMMA TRASFRONTALIERO ITALIA-SLOVENIA
2007-2013



EUROPEAN UNION
EUROPEAN REGIONAL
DEVELOPMENT FUND



PROGETTO INTERBIKE
PROGRAMMA TRASFRONTALIERO ITALIA-SLOVENIA
2007-2013



EUROPEAN UNION
EUROPEAN REGIONAL
DEVELOPMENT FUND



www.bicy.it



PROGETTO INTERBIKE
PROGRAMMA TRASFRONTALIERO ITALIA-SLOVENIA
2007-2013



EUROPEAN UNION
EUROPEAN REGIONAL
DEVELOPMENT FUND



PROGETTO INTERBIKE
PROGRAMMA TRASFRONTALIERO ITALIA-SLOVENIA
2007-2013





Km 66 Tre Ponti – Via Pordelio



PROGETTO INTERBIKE
PROGRAMMA TRASFRONTALIERO ITALIA-SLOVENIA
2007-2013





Km 076 Cavallino – Piazza Principale



PROGETTO INTERBIKE
PROGRAMMA TRASFRONTALIERO ITALIA-SLOVENIA
2007-2013



EUROPEAN UNION
EUROPEAN REGIONAL
DEVELOPMENT FUND



Km 078 Cavallino – Lungomare F. Baracca



PROGETTO INTERBIKE
PROGRAMMA TRASFRONTALIERO ITALIA-SLOVENIA
2007-2013





Km 080 Cavallino – Argine Sx Fiume Sile



PROGETTO INTERBIKE
PROGRAMMA TRASFRONTALIERO ITALIA-SLOVENIA
2007-2013





Km 084 Jesolo



PROGETTO INTERBIKE
PROGRAMMA TRASFRONTALIERO ITALIA-SLOVENIA
2007-2013





Km 090 Jesolo – Argine Dx Canale Cavetta verso il Mare



PROGETTO INTERBIKE
PROGRAMMA TRASFRONTALIERO ITALIA-SLOVENIA
2007-2013





Km 096 Cortellazzo – Ponte sul Fiume Piave



PROGETTO INTERBIKE
PROGRAMMA TRASFRONTALIERO ITALIA-SLOVENIA
2007-2013





Km 097 Provinciale per Eraclea Mare



PROGETTO INTERBIKE
PROGRAMMA TRASFRONTALIERO ITALIA-SLOVENIA
2007-2013





Km 100 Eraclea Mare - Ciclabile Eraclea Mare / Caorle



PROGETTO INTERBIKE
PROGRAMMA TRASFRONTALIERO ITALIA-SLOVENIA
2007-2013



EUROPEAN UNION
EUROPEAN REGIONAL
DEVELOPMENT FUND



Ciclabile Eraclea Mare / Caorle



PROGETTO INTERBIKE
PROGRAMMA TRASFRONTALIERO ITALIA-SLOVENIA
2007-2013





Ciclabile Eraclea Mare / Caorle



PROGETTO INTERBIKE
PROGRAMMA TRASFRONTALIERO ITALIA-SLOVENIA
2007-2013





Km 110 Caorle - Via Strada Nuova



PROGETTO INTERBIKE
PROGRAMMA TRASFRONTALIERO ITALIA-SLOVENIA
2007-2013





Km 116 Caorle – Duomo di Santo Stefano XI Secolo



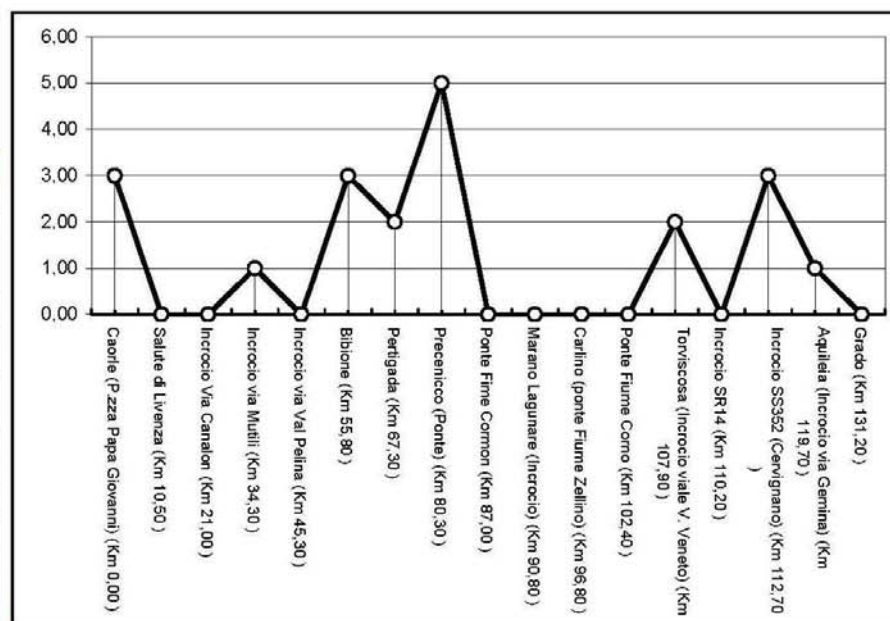
PROGETTO INTERBIKE
PROGRAMMA TRASFRONTALIERO ITALIA-SLOVENIA
2007-2013





3^a Tappa Caorle – Grado Km 131

Nr.	Località	Q.	Parz.	Prog.	P.
x 33	Caorle (P.zza Papa Giovanni)	3	0,00	0,00	0,00
x 34	Salute di Livenza	0	10,50	10,50	-0,03
x 35	Incrocio Via Canalon	0	10,50	21,00	0,00
x 36	Incrocio via Mutili	1	13,30	34,30	0,01
x 37	Incrocio via Val Pelina	0	11,00	45,30	-0,01
x 38	Bibione	3	10,50	55,80	0,03
x 39	Pertigada	2	11,50	67,30	-0,01
x 40	Precentico (Ponte)	5	13,00	80,30	0,02
x 41	Ponte Fime Cormon	0	6,70	87,00	-0,07
x 42	Marano Lagunare (Incrocio)	0	3,80	90,80	0,00
x 43	Carlino (ponte Fiume Zellino)	0	6,00	96,80	0,00
x 44	Ponte Fiume Corno	0	5,60	102,40	0,00
x 45	Torviscosa (Incrocio viale V. Veneto)	2	5,50	107,90	0,04
x 46	Incrocio SR14	0	2,30	110,20	-0,09
x 47	Incrocio SS352 (Cervignano)	3	2,50	112,70	0,12
x 48	Aquileia (Incrocio via Gemina)	1	7,00	119,70	-0,03
x 49	Grado	0	11,50	131,20	-0,01





Km 000 Caorle – Duomo di Santo Stefano XI Secolo



PROGETTO INTERBIKE
PROGRAMMA TRASFRONTALIERO ITALIA-SLOVENIA
2007-2013



EUROPEAN UNION
EUROPEAN REGIONAL
DEVELOPMENT FUND



Km 000 Caorle – Ciclabile su via Nuova lungo il Porto Canale



PROGETTO INTERBIKE
PROGRAMMA TRASFRONTALIERO ITALIA-SLOVENIA
2007-2013





Km 001 Caorle – Ciclabile su via Nuova



PROGETTO INTERBIKE
PROGRAMMA TRASFRONTALIERO ITALIA-SLOVENIA
2007-2013



EUROPEAN UNION
EUROPEAN REGIONAL
DEVELOPMENT FUND



Km 002 Ponte Saetta – SP62 Argine Sx Fiume Livenza



PROGETTO INTERBIKE
PROGRAMMA TRASFRONTALIERO ITALIA-SLOVENIA
2007-2013





Km 003 Cà Corniani – SP62 Deviazione per Itinerario GiroLivenza



PROGETTO INTERBIKE
PROGRAMMA TRASFRONTALIERO ITALIA-SLOVENIA
2007-2013



EUROPEAN UNION
EUROPEAN REGIONAL
DEVELOPMENT FUND



Km 009 Cà Corniani – SP62 Argine Dx Fiume Livenza



PROGETTO INTERBIKE
PROGRAMMA TRASFRONTALIERO ITALIA-SLOVENIA
2007-2013





Km 011 La Salute di Livenza - Argine Dx Fiume Livenza



PROGETTO INTERBIKE
PROGRAMMA TRASFRONTALIERO ITALIA-SLOVENIA
2007-2013





www.bicy.it



Km 013 La Salute di Livenza - Argine Sx Fiume Livenza



PROGETTO INTERBIKE
PROGRAMMA TRASFRONTALIERO ITALIA-SLOVENIA
2007-2013





Km 045 Brussa - Castello



PROGETTO INTERBIKE
PROGRAMMA TRASFRONTALIERO ITALIA-SLOVENIA
2007-2013





Km 050 Bibione - Argine Sx Canale Lugugnana



PROGETTO INTERBIKE
PROGRAMMA TRASFRONTALIERO ITALIA-SLOVENIA
2007-2013





Km 057 Bibione – Ponte sul Tagliamento



PROGETTO INTERBIKE
PROGRAMMA TRASFRONTALIERO ITALIA-SLOVENIA
2007-2013





Km 058 Bibione – Argine Sx Tagliamento



PROGETTO INTERBIKE
PROGRAMMA TRASFRONTALIERO ITALIA-SLOVENIA
2007-2013



EUROPEAN UNION
EUROPEAN REGIONAL
DEVELOPMENT FUND



PROGETTO INTERBIKE
PROGRAMMA TRASFRONTALIERO ITALIA-SLOVENIA
2007-2013





www.bicy.it



PROGETTO INTERBIKE
PROGRAMMA TRASFRONTALIERO ITALIA-SLOVENIA
2007-2013





PROGETTO INTERBIKE
PROGRAMMA TRASFRONTALIERO ITALIA-SLOVENIA
2007-2013





Km 080 Precenico – Ponte sul Fiume Stella



PROGETTO INTERBIKE
PROGRAMMA TRASFRONTALIERO ITALIA-SLOVENIA
2007-2013



EUROPEAN UNION
EUROPEAN REGIONAL
DEVELOPMENT FUND



Km 085 Precenicco – Bosco Baredi



PROGETTO INTERBIKE
PROGRAMMA TRASFRONTALIERO ITALIA-SLOVENIA
2007-2013





PROGETTO INTERBIKE
PROGRAMMA TRASFRONTALIERO ITALIA-SLOVENIA
2007-2013





www.bicy.it



PROGETTO INTERBIKE
PROGRAMMA TRASFRONTALIERO ITALIA-SLOVENIA
2007-2013





Km 107 Torviscosa



PROGETTO INTERBIKE
PROGRAMMA TRASFRONTALIERO ITALIA-SLOVENIA
2007-2013





PROGETTO INTERBIKE
PROGRAMMA TRASFRONTALIERO ITALIA-SLOVENIA
2007-2013





PROGETTO INTERBIKE
PROGRAMMA TRASFRONTALIERO ITALIA-SLOVENIA
2007-2013





PROGETTO INTERBIKE
PROGRAMMA TRASFRONTALIERO ITALIA-SLOVENIA
2007-2013





Km 107 Cervignano - Tangenziale



PROGETTO INTERBIKE
PROGRAMMA TRASFRONTALIERO ITALIA-SLOVENIA
2007-2013





Km 108 Cervignano - Confine Austroungarico



PROGETTO INTERBIKE
PROGRAMMA TRASFRONTALIERO ITALIA-SLOVENIA
2007-2013





Km 110 Cervignano - Ciclabile Cervignano / Grado



PROGETTO INTERBIKE
PROGRAMMA TRASFRONTALIERO ITALIA-SLOVENIA
2007-2013





PROGETTO INTERBIKE
PROGRAMMA TRASFRONTALIERO ITALIA-SLOVENIA
2007-2013





Km 119 Aquileia - Ciclabile Cervignano / Grado



PROGETTO INTERBIKE
PROGRAMMA TRASFRONTALIERO ITALIA-SLOVENIA
2007-2013





PROGETTO INTERBIKE
PROGRAMMA TRASFRONTALIERO ITALIA-SLOVENIA
2007-2013





PROGETTO INTERBIKE
PROGRAMMA TRASFRONTALIERO ITALIA-SLOVENIA
2007-2013



EUROPEAN UNION
EUROPEAN REGIONAL
DEVELOPMENT FUND



PROGETTO INTERBIKE
PROGRAMMA TRASFRONTALIERO ITALIA-SLOVENIA
2007-2013





www.bicy.it



PROGETTO INTERBIKE
PROGRAMMA TRASFRONTALIERO ITALIA-SLOVENIA
2007-2013



EUROPEAN UNION
EUROPEAN REGIONAL
DEVELOPMENT FUND



www.bicy.it



PROGETTO INTERBIKE
PROGRAMMA TRASFRONTALIERO ITALIA-SLOVENIA
2007-2013

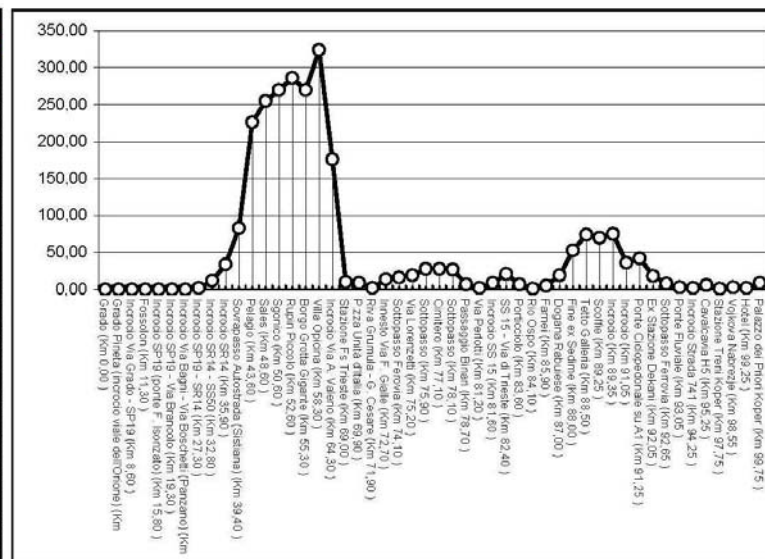


EUROPEAN UNION
EUROPEAN REGIONAL
DEVELOPMENT FUND



4^a Tappa Grado - Koper Km 100

Nr.	Località	Q.	Parz.	Prog.	P.
x 49	Grado	0	0,00	0,00	0,00
x 50	Grado Pineta (incrocio viale dell'Orione)	0	3,60	3,60	0,00
x 51	Incrocio Via Grado - SP19	0	5,00	8,60	0,00
x 52	Fossolon	0	2,70	11,30	0,00
x 53	Incrocio SP19 (ponte F. Isonzato)	0	4,50	15,80	0,00
x 54	Incrocio SP19 - Via Brancolo	0	3,50	19,30	0,00
x 55	Incrocio Via Bagni - Via Boschetti (Panzano)	0	6,00	25,30	0,00
x 56	Incrocio SP19 - SR14	2	2,00	27,30	0,10
x 57	Incrocio SR14 - SS50	12	5,50	32,80	0,18
x 58	Incrocio SR14	34	3,10	35,90	0,71
x 59	Sovrapasso Autostrada (Sistiana)	83	3,50	39,40	1,40
x 60	Pelagio	226	4,20	43,60	3,40
x 61	Sales	255	5,00	48,60	0,58
x 62	Sgonico	270	2,00	50,60	0,75
x 63	Rupin Piccolo	286	2,00	52,60	0,80
x 64	Borgo Grotta Gigante	270	2,70	55,30	-0,59
x 65	Villa Opicina	324	3,00	58,30	1,80
x 66	Incrocio Via A. Valerio	176	6,00	64,30	-2,47
x 67	Stazione Fs Trieste	10	4,70	69,00	-3,53
x 68	P.zza Unità d'Italia	9	0,90	69,90	-0,11
x 69	Riva Grumula - G. Cesare	2	2,00	71,90	-0,35
x 70	Innesto Via F. Gialle	14	0,80	72,70	1,50
x 71	Sottopasso Ferovia	16	1,40	74,10	0,14
x 72	Via Lorenzetti	19	1,10	75,20	0,27
x 73	Sottopasso	28	0,70	75,90	1,29
x 74	Cimitero	28	1,20	77,10	0,00
x 75	Sottopasso	27	1,00	78,10	-0,10
x 76	Passaggio Binari	7	0,60	78,70	-3,33
x 77	Via Perlotti	2	2,50	81,20	-0,20
x 78	Incrocio SS 15	9	0,40	81,60	1,75
x 79	SS 15 - Via di Trieste	21	0,80	82,40	1,50
x 80	Porticciolo	7	1,20	83,60	-1,17
x 81	Rio Ospio	1	0,50	84,10	-1,20
x 82	Farnei	5	1,80	85,90	0,22
x 83	Dogana Rabuiese	19	1,10	87,00	1,27
x 84	Fine ex Sedime	53	1,00	88,00	3,40
x 85	Tetto Galleria	74	0,50	88,50	4,20



Nr.	Località	Q.	Parz.	Prog.	P.
x 86	Scoffie	70	0,75	89,25	-0,53
x 87	Incrocio	75	0,10	89,35	5,00
x 88	Incrocio	36	1,70	91,05	-2,29
x 89	Ponte Ciclopedonale su A1	42	0,20	91,25	3,00
x 90	Ex Stazione Dekani	18	0,80	92,05	-3,00
x 91	Sottopasso Ferrovie	8	0,60	92,65	-1,67
x 92	Ponte Fluviale	3	0,40	93,05	-1,25
x 93	Incrocio Strada 741	2	1,20	94,25	-0,08
x 94	Cavalcavia H5	6	1,00	95,25	0,40
x 95	Stazione Treni Koper	1	2,50	97,75	-0,20
x 96	Vojkova Nabrezje	3	0,80	98,55	0,25
x 97	Hotel	2	0,70	99,25	-0,14
x 98	Palazzo dei Priori Koper	9	0,50	99,75	1,40





Km 000 Grado - Zona Archeologica



PROGETTO INTERBIKE
PROGRAMMA TRASFRONTALIERO ITALIA-SLOVENIA
2007-2013



EUROPEAN UNION
EUROPEAN REGIONAL
DEVELOPMENT FUND



www.bicy.it



PROGETTO INTERBIKE
PROGRAMMA TRASFRONTALIERO ITALIA-SLOVENIA
2007-2013



EUROPEAN UNION
EUROPEAN REGIONAL
DEVELOPMENT FUND





PROGETTO INTERBIKE
PROGRAMMA TRASFRONTALIERO ITALIA-SLOVENIA
2007-2013





PROGETTO INTERBIKE
PROGRAMMA TRASFRONTALIERO ITALIA-SLOVENIA
2007-2013



EUROPEAN UNION
EUROPEAN REGIONAL
DEVELOPMENT FUND




www.bicy.it



PROGETTO INTERBIKE
PROGRAMMA TRASFRONTALIERO ITALIA-SLOVENIA
2007-2013





Km 029 Monfalcone - Periferia



PROGETTO INTERBIKE
PROGRAMMA TRASFRONTALIERO ITALIA-SLOVENIA
2007-2013



EUROPEAN UNION
EUROPEAN REGIONAL
DEVELOPMENT FUND




Km 036 Monfalcone - SS 14



PROGETTO INTERBIKE
PROGRAMMA TRASFRONTALIERO ITALIA-SLOVENIA
2007-2013






Km 038 Foci del Tivavo




PROGETTO INTERBIKE
PROGRAMMA TRASFRONTALIERO ITALIA-SLOVENIA
2007-2013





PROGETTO INTERBIKE
PROGRAMMA TRASFRONTALIERO ITALIA-SLOVENIA
2007-2013





PROGETTO INTERBIKE
PROGRAMMA TRASFRONTALIERO ITALIA-SLOVENIA
2007-2013





www.bicy.it



PROGETTO INTERBIKE
PROGRAMMA TRASFRONTALIERO ITALIA-SLOVENIA
2007-2013





Km 044 Sistiana - Sterrato verso Slivia



PROGETTO INTERBIKE
PROGRAMMA TRASFRONTALIERO ITALIA-SLOVENIA
2007-2013



EUROPEAN UNION
EUROPEAN REGIONAL
DEVELOPMENT FUND



PROGETTO INTERBIKE
PROGRAMMA TRASFRONTALIERO ITALIA-SLOVENIA
2007-2013



EUROPEAN UNION
EUROPEAN REGIONAL
DEVELOPMENT FUND



www.bicy.it



PROGETTO INTERBIKE
PROGRAMMA TRASFRONTALIERO ITALIA-SLOVENIA
2007-2013



EUROPEAN UNION
EUROPEAN REGIONAL
DEVELOPMENT FUND



PROGETTO INTERBIKE
PROGRAMMA TRASFRONTALIERO ITALIA-SLOVENIA
2007-2013





Km 065 Villa Opicina - Balconata su Trieste



PROGETTO INTERBIKE
PROGRAMMA TRASFRONTALIERO ITALIA-SLOVENIA
2007-2013





PROGETTO INTERBIKE
PROGRAMMA TRASFRONTALIERO ITALIA-SLOVENIA
2007-2013



EUROPEAN UNION
EUROPEAN REGIONAL
DEVELOPMENT FUND



Trieste - Riva Nazario Sauro



PROGETTO INTERBIKE
PROGRAMMA TRASFRONTALIERO ITALIA-SLOVENIA
2007-2013






Km 077 Trieste - Piazza Unità d'Italia



PROGETTO INTERBIKE
PROGRAMMA TRASFRONTALIERO ITALIA-SLOVENIA
2007-2013



EUROPEAN UNION
EUROPEAN REGIONAL
DEVELOPMENT FUND




Trieste - Riva Grumula



PROGETTO INTERBIKE
PROGRAMMA TRASFRONTALIERO ITALIA-SLOVENIA
2007-2013





Trieste - Passaggio Sant'Andrea



PROGETTO INTERBIKE
PROGRAMMA TRASFRONTALIERO ITALIA-SLOVENIA
2007-2013



EUROPEAN UNION
EUROPEAN REGIONAL
DEVELOPMENT FUND



Trieste - Via Campi Elisi



PROGETTO INTERBIKE
PROGRAMMA TRASFRONTALIERO ITALIA-SLOVENIA
2007-2013





Km 086 Trieste - Zona Portuale



PROGETTO INTERBIKE
PROGRAMMA TRASFRONTALIERO ITALIA-SLOVENIA
2007-2013





PROGETTO INTERBIKE
PROGRAMMA TRASFRONTALIERO ITALIA-SLOVENIA
2007-2013





Km 093 Farnei - Rio Ospo



PROGETTO INTERBIKE
PROGRAMMA TRASFRONTALIERO ITALIA-SLOVENIA
2007-2013





Km 094 Farnei - Confine Italo / Sloveno



PROGETTO INTERBIKE
PROGRAMMA TRASFRONTALIERO ITALIA-SLOVENIA
2007-2013





Km 094 Valico di Rabuiese - Fine Ciclabile Slovena sulla Parenzana



PROGETTO INTERBIKE
PROGRAMMA TRASFRONTALIERO ITALIA-SLOVENIA
2007-2013





Km 098 Ponte Ciclabile sulla ex Ferrovia Parenzana



PROGETTO INTERBIKE
PROGRAMMA TRASFRONTALIERO ITALIA-SLOVENIA
2007-2013



EUROPEAN UNION
EUROPEAN REGIONAL
DEVELOPMENT FUND



PROGETTO INTERBIKE
PROGRAMMA TRASFRONTALIERO ITALIA-SLOVENIA
2007-2013





PROGETTO INTERBIKE
PROGRAMMA TRASFRONTALIERO ITALIA-SLOVENIA
2007-2013



EUROPEAN UNION
EUROPEAN REGIONAL
DEVELOPMENT FUND



Km 106 Capodistria - Palazzo Pretorio



PROGETTO INTERBIKE
PROGRAMMA TRASFRONTALIERO ITALIA-SLOVENIA
2007-2013





www.bicy.it



PROGETTO INTERBIKE
PROGRAMMA TRASFRONTALIERO ITALIA-SLOVENIA
2007-2013



EUROPEAN UNION
EUROPEAN REGIONAL
DEVELOPMENT FUND



Km 106 Capodistria - Magazzini del Sale



PROGETTO INTERBIKE
PROGRAMMA TRASFRONTALIERO ITALIA-SLOVENIA
2007-2013



EUROPEAN UNION
EUROPEAN REGIONAL
DEVELOPMENT FUND



Km 106 Capodistria - Porto



PROGETTO INTERBIKE
PROGRAMMA TRASFRONTALIERO ITALIA-SLOVENIA
2007-2013

